




Annexe 4 : Catalogue de pictogramme

Note : Ce catalogue n'est pas exhaustif. Il regroupe les pictogrammes les plus communs et associés au plan d'eau.

Les fichiers en formats EPS et PNG des pictogrammes [sont répertoriés ici](#).

INTERDICTION : Message généralement appuyé par un règlement municipal

Visuel	Message dissuasif	Message informatif	Recommandation, autre proposition
	<p>BAIGNADE INTERDITE Danger de noyade Ici, des gens ont perdu la vie par noyade</p>	<p>Plage non surveillée Qualité de l'eau instable Courant fort</p>	<p>La baignade est permise à [nommer l'endroit] La baignade n'est pas permise ici, veuillez consulter le site Web [adresse Web] pour connaître les plages surveillées Utilisez les jeux d'eau pour vous rafraîchir</p>
	<p>PLAGE NON SURVEILLÉE Baignade interdite lorsque la plage n'est pas surveillée</p>	<p>Plage non surveillée (dans un contexte de plage municipale reconnue, pente douce ou peu profonde)</p>	<p>Consultez le site Web [adresse Web] pour connaître les plages surveillées et les heures d'ouverture</p>
	<p>PLONGEON INTERDIT Profondeur et infrastructure dangereuses Interdiction de plonger</p>	<p>La profondeur de ce plan d'eau ne permet pas de plonger Les fonds marins sont changeants et peuvent comporter de mauvaises surprises Endroit peu profond</p>	<p>Campagne de sensibilisation possible en partenariat avec d'autres organisations concernées. Exemple : Plonger ici peut vous coûter la vie</p>

**CANOT INTERDIT**

Canots interdits sur ce plan d'eau

Rapides dangereux pouvant causer la mort

Visitez le site Web [adresse Web] pour connaître les rivières où la pratique du canot est autorisée

**CONSOMMATION**

Interdit de consommer de l'alcool ou des drogues sur ce site

La consommation altère votre jugement et augmente le risque de noyade

**PÊCHE INTERDITE ICI**

Ressources halieutiques en régénération

Consultez le site Web [adresse Web] pour connaître les lieux où la pêche est permise

RISQUES À SIGNALER

Visuel

Message dissuasif

Message informatif

Recommandation, autre proposition

**PROFONDEUR VARIABLE**

Danger, le niveau d'eau peut varier subitement

Le niveau d'eau varie subitement, gardez les enfants à portée de main

Consultez le site Web [adresse Web] pour connaître les lieux où la baignade est permise

**PENTE ABRUPT (PÊCHE)**

Danger, le niveau d'eau peut varier subitement

Niveau d'eau variable, portez votre VFI en tout temps

Consultez le site Web [adresse Web] pour connaître les sites de pêche sécuritaires

**MARÉE**

Attention aux marées montantes

La profondeur de l'eau varie en fonction des marées

Pour connaître les heures des marées, consultez le site Web [adresse Web]

**COURANT FORT**

Danger, courant fort
Risque de noyade

Danger de noyade, le courant vous empêche de rejoindre la rive
Gardez les enfants à portée de main

Consultez le site Web [adresse Web] pour connaître les lieux où la baignade est permise

**COURANT IRRÉGULIER**

Danger, courant irrégulier
Risque de noyade

Danger de noyade, le courant vous empêche de rejoindre la rive
Gardez les enfants à portée de main

Consultez le site Web [adresse Web] pour connaître les lieux où la baignade est permise

**ROCHE SUBMERGÉE**

Attention, présence de roches submergées

Présence de roches submergées pouvant causer des blessures allant jusqu'à la mort

Consultez le site Web [adresse Web] pour connaître les lieux où la baignade est permise

**NOYADE**

Conditions dangereuses
Risque de noyade

Des personnes sont mortes noyées à cet endroit

Consultez le site Web [adresse Web] pour connaître les lieux où la baignade est permise

**DÉBRIS FLOTTANTS**

Présence de débris flottants

Les débris flottants peuvent rendre la navigation dangereuse

Consultez le site Web [adresse Web] pour connaître les lieux où les embarcations motorisées sont interdites

**EMBARCATIONS MOTORISÉES**

Présence d'embarcations motorisées

Des embarcations motorisées circulent et peuvent causer des vagues, soyez prudents



SIGNAL CELLULAIRE

Signal cellulaire incertain
Site isolé

Couverture cellulaire incertaine
Repérez les zones où un signal cellulaire fort est indiqué

Il est prudent de signaler votre sortie à un ami en lui indiquant votre heure de retour



ÉBOULIS

Danger d'éboulis, éloignez-vous de la paroi

La paroi s'effrite et des roches peuvent tomber et vous blesser, gardez vos distances

Consultez le site Web [adresse Web] pour connaître les plages sécuritaires

BON COMPORTEMENT

Visuel

Message impératif

Message informatif

Recommandation, autre proposition



SURVEILLEZ VOS ENFANTS

Si votre enfant n'est pas à portée de main, c'est qu'il est trop loin

Les enfants âgés de moins de 12 ans doivent être surveillés par un adulte

Près de l'eau, ayez toujours vos enfants à portée de main



VFI

Veste de flottaison obligatoire

Tu l'apportes, porte-la donc

Consultez les règles de sécurité nautique



DÉCHETS

Jetez vos déchets dans la poubelle

Merci de rapporter vos déchets à la maison ou de les jeter dans la poubelle



CELLULAIRE

Zone de signal cellulaire

Ici, vous avez accès à un signal cellulaire



JEUX D'EAU
Zone de jeux d'eau

Jeux d'eau ouverts de
X heure à X heure

Utilisez les jeux d'eau pour vous
rafraîchir



**DISTANCE
EMBARCATION**
Gardez vos distances

Respectez les
embarcations à
propulsion humaine et
gardez vos distances